



evropský  
sociální  
fond v ČR



EVROPSKÁ UNIE



MINISTERSTVO ŠKOLSTVÍ,  
MLÁDEŽE A TĚLOVÝCHOVY

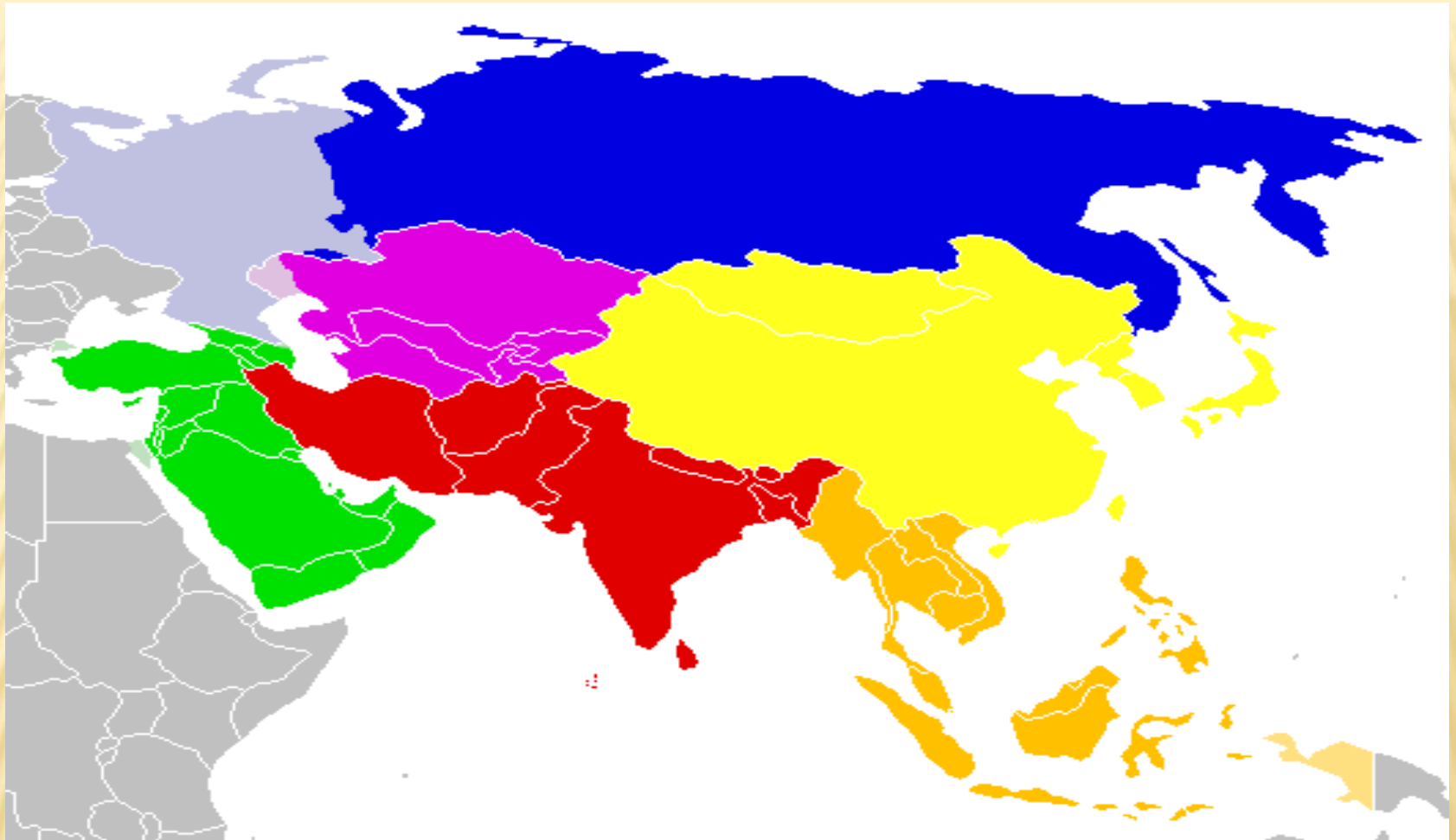


OP Vzdělávání  
pro konkurenceschopnost

## INVESTICE DO ROZVOJE VZDĚLÁVÁNÍ

Identifikátor materiálu: EU – 6 – 59, Zeměpis, Regiony Asie

<b>Anotace</b>	Žák se seznamuje se světadílem Asie, jednotlivými regiony a státy Asie
<b>Autor</b>	Mgr. Lenka ŠERKSOVÁ
<b>Jazyk</b>	Čeština
<b>Očekávaný výstup</b>	Seznamuje se světadílem Asie, s jejími zajímavostmi, regiony a státy Asie. Vyhledá na mapě vybrané oblasti, orientuje se na mapě, dokáže vyčíst z mapy vybrané údaje
<b>Speciální vzdělávací potřeby</b>	Určeno pro žáky s lehkým MP
<b>Klíčová slova</b>	Světadíl Asie, státy a regiony Asie
<b>Druh učebního materiálu</b>	Prezentace, výklad
<b>Druh interaktivity</b>	Výklad
<b>Cílová skupina</b>	Žák
<b>Stupeň a typ vzdělávání</b>	základní vzdělávání – druhý stupeň
<b>Typická věková skupina</b>	15 - 16 let / 9. ročník
<b>Datum vytvoření materiálu</b>	22. 5. 2012



# REGIONY ASIE

# REGIONY ASIE

---

- ✘ Severní Asie (Rusko)
- ✘ Střední Asie (Kazachstán, Turkmenistán, Uzbekistán, Tádžikistán, Kyrgyzstán) a Zakavkazsko (Arménie, Azerbajdžán, Gruzie)
- ✘ Jihozápadní Asie (15 států – Saúdská Arábie, Írán, Irák, Turecko, Izrael, Spojené arabské emiráty, Kuvajt, Turecko atd.)
- ✘ Jižní Asie (Indie, Nepál, Bangladéš, Afghánistán)
- ✘ Jihovýchodní Asie (11 států – Kambodža, Malajsie, Thajsko, Brunej – monarchie, Filipíny, Singapur, Laos, Vietnam, Barma, Východní Timor, Indonésie – republiky)
- ✘ Východní Asie (Čína, Mongolsko, Korejská republika, Korejská lidově demokratická republika, Japonsko)



# JIHOVÝCHODNÍ ASIE

- ✘ Poloostrov Zадní Indie, souostroví Velké a Malé Sundy, Filipíny
- ✘ Převážně hornatá oblast
- ✘ Podnebí: tropické (teplé, vlhké), s častými tajfuny
- ✘ Zemětřesení, tsunami
- ✘ Nížiny: Mekongská





# JIHOVÝCHODNÍ ASIE

- ✘ Tropické pralesy
- ✘ Převažuje zemědělství – pěstování rýže, kávovník, čajovník, kaučukovník, tropické ovoce
- ✘ Bohaté zásoby ropy a zemního plynu, cínu, niklu, drahých kamenů



Deštný prales, Thajsko 3



Malajsie, kaučukovník 4



Pěstování rýže 5



# STÁTY JIHOVÝCHODNÍ ASIE

- ✘ 11 států – Kambodža, Malajsie, Thajsko, Brunej – monarchie, Filipíny, Singapur, Laos, Vietnam, Barma, Východní Timor, Indonésie – republiky
- ✘ **Indonésie** – hlavní město Jakarta
- ✘ 13 000 ostrovů, největší ekonomikou Jihovýchodní Asie, těžba ropy a zemního plynu, cínu, mědi, zlata, výroba látek a oděvů, zemědělství: palmový olej, rýže, čaj, káva, koření a guma.



Jakarta  
6





# STÁTY JIHOVÝCHODNÍ ASIE

- ✘ **Vietnam** – hlavní město Hanoj
- ✘ Zemědělství: rýže, káva, pepř, kešu ořechy, krevety. Zásoby černého uhlí.
  
- ✘ **Thajsko** – hlavní město Bangkok
- ✘ Rozvinutý průmysl i zemědělství: rýže, kaučuk, kokosové ořechy, tropické ovoce, turistika



Hanoj 8



Bangkok 9



# STÁTY JIHOVÝCHODNÍ ASIE

- ✘ **Malajsie** – hlavní město Kuala Lumpur
- ✘ Zemědělství: rýže, palmový olej, kaučuk, dřevo, kakao, pepř, ananas, ryby. Těžba ropy, zemního plynu, cínu, železa a mědi. Průmysl potravinářský, hornický, výroba pneumatik a cementu, elektronika, chemický, textilní.
- ✘ **Singapur** – hlavní město Singapur
- ✘ Městský stát, ostrov Singapur a 54 přilehlých ostrovů, finanční, obchodní a dopravní centrum, patří mezi nejvyspělejší ekonomiky světa



Kuala Lumpur 10

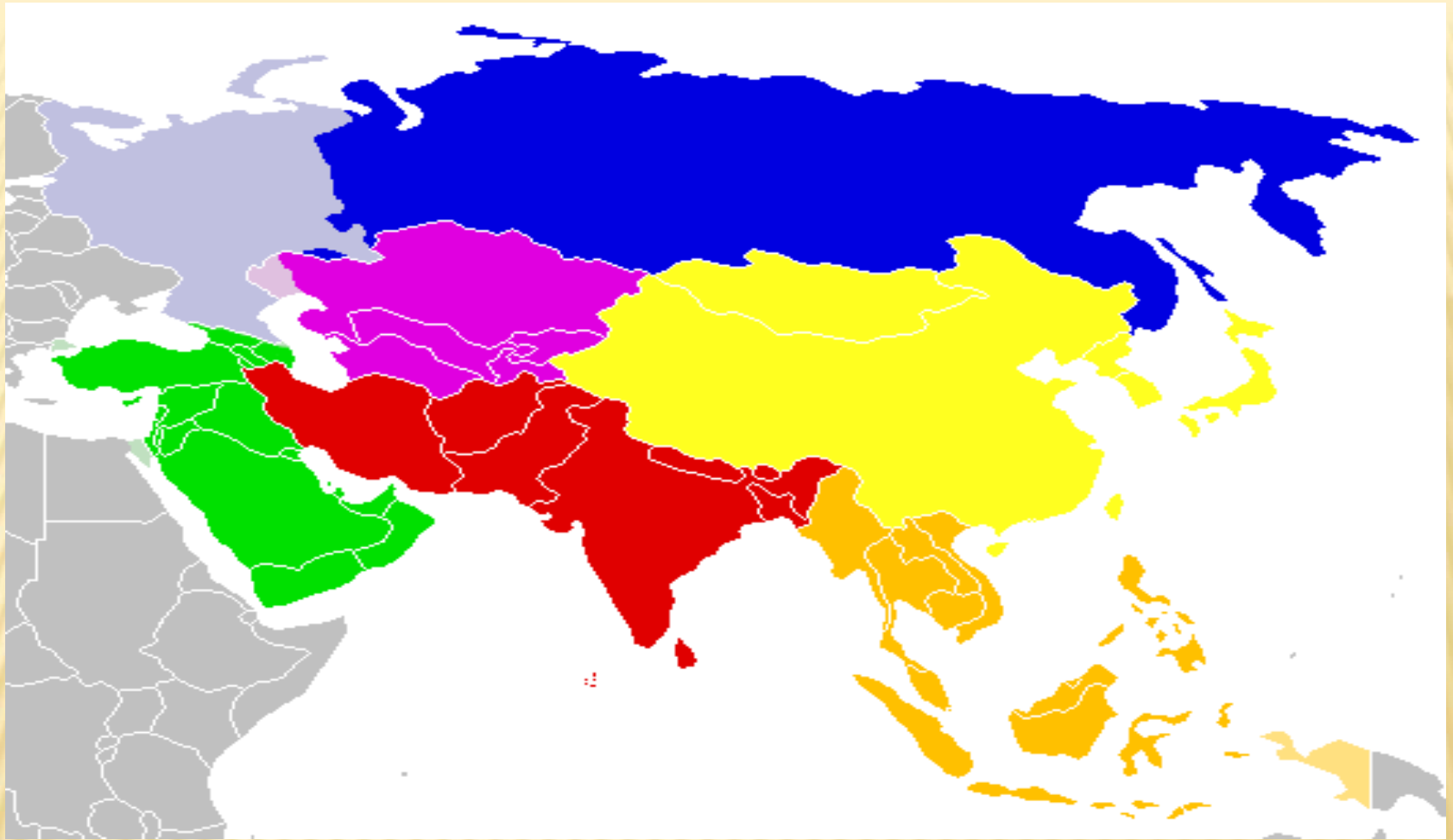


Singapur 11

## SEZNAM ZDROJŮ:

---

1. <http://cs.wikipedia.org/wiki/Soubor:Location-Asia-UNsubregions.png>
2. [http://upload.wikimedia.org/wikipedia/commons/thumb/8/82/Southeast\\_asia.jpg/250px-Southeast\\_asia.jpg](http://upload.wikimedia.org/wikipedia/commons/thumb/8/82/Southeast_asia.jpg/250px-Southeast_asia.jpg)
3. <http://www.profimedia.cz/fotografie/asie-thajsko-ao-phangnga-np-destny-prales/profimedia-0006663496.jpg>
4. <http://leccos.com/pics/pic/malajsie-sber-kaucuku.jpg>
5. [http://www.klubhanoi.cz/obrazky/200610161938\\_buvol.jpg](http://www.klubhanoi.cz/obrazky/200610161938_buvol.jpg)
6. [http://4.bp.blogspot.com/\\_wrDCZ01Dhcg/TUaXbXDOD6I/AAAAAAAAAJg/n9gUenutui8/s1600/Jakarta\\_skyscrapers.jpg](http://4.bp.blogspot.com/_wrDCZ01Dhcg/TUaXbXDOD6I/AAAAAAAAAJg/n9gUenutui8/s1600/Jakarta_skyscrapers.jpg)
7. [http://mapasveta.info/asie/images/southeast\\_asia\\_pol\\_2003\\_720x830.jpg](http://mapasveta.info/asie/images/southeast_asia_pol_2003_720x830.jpg)
8. <http://talkvietnam.com/uploads/2012/04/improve-hanoi-pci-1-333243.jpg>
9. <http://www.velkomesta24.cz/wp-content/gallery/bangkok/bangkok-1.jpg>
10. [http://www.propertyworld.com/assets/kuala\\_lumpur.jpg](http://www.propertyworld.com/assets/kuala_lumpur.jpg)
11. [http://www.expotour.cz/singapore/fotky\\_singapur\\_hl/singapur.jpg](http://www.expotour.cz/singapore/fotky_singapur_hl/singapur.jpg)



# REGIONY ASIE



# REGIONY ASIE

---

- ✘ Severní Asie (Rusko)
- ✘ Střední Asie (Kazachstán, Turkmenistán, Uzbekistán, Tádžikistán, Kyrgyzstán) a Zakavkazsko (Arménie, Azerbajdžán, Gruzie)
- ✘ Jihozápadní Asie (15 států – Saúdská Arábie, Írán, Irák, Turecko, Izrael, Spojené arabské emiráty, Kuvajt, Turecko atd.)
- ✘ Jižní Asie (Indie, Nepál, Bangladéš, Afghánistán)
- ✘ Jihovýchodní Asie (11 států – Kambodža, Malajsie, Thajsko, Brunej – monarchie, Filipíny, Singapur, Laos, Vietnam, Barma, Východní Timor, Indonésie – republiky)
- ✘ Východní Asie (Čína, Mongolsko, Korejská republika, Korejská lidově demokratická republika, Japonsko)

# JIHOZÁPADNÍ ASIE

- ✘ Střetávají se zde tři světadíly (Evropa, Asie, Afrika)
- ✘ Nížiny: Mezopotámská
- ✘ Moře: Černé, Kaspické, Rudé, Středozemní, Arabské
- ✘ Řeky: Eufrat, Tigris, Jordán
- ✘ Málo vody
- ✘ Subtropické podnebí (kolem Středozemního moře), Sucho, pouště



Mezopotámská nížina 2



Eufrat, Sýrie 3



# JIHOZÁPADNÍ ASIE

- ✗ Ropa, zemní plyn (Perský záliv) – 1/3 světové produkce
- ✗ Pěstování subtropického ovce (pomeranče, citrony, grepy, fíky, tabák, bavlník, pšenice ječmen - při pobřeží), chov ovcí a koz
- ✗ 15 států - Saúdská Arábie, Írán, Irák, Turecko, Izrael, Jordánsko, Palestina, Sýrie, Kuvajt, Spojené arabské emiráty, Turecko, Libanon, Jemen, Omán, Katar



Ropný tanker v Perském zálivu 4



Izrael, Galilejské jezero 5



# STÁTY JIHOZÁPADNÍ ASIE

**Izrael** – hlavní město Jeruzalém

- ✘ Průmyslově vyspělý stát, náboženství – židovství, křesťanství, islám

**Írán** – hlavní město Teherán

- ✘ Těžba ropy a zemního plynu, zemědělství: umělé zavlažování pšenice, rýže, cukr, bavlna, ovoce, ořechy, datle, vlna a kaviár.

**Irák** – hlavní město Bagdád

- ✘ Těžba ropy a zemního plynu, zemědělství: soukromé, největší producent datlí, rajčata





# STÁTY JIHOZÁPADNÍ ASIE

- ✗ **Turecko** – hlavní město Ankara
- ✗ 15. největší ekonomika světa, vývoz lískové oříšky, hrozinky, mandle, tabák, vlna a bavlna
- ✗ Přístav Istanbul - Průliv Bospor
  
- ✗ **Saúdská Arábie** – hlavní město Rijád
- ✗ Zemědělství – málo obdělávatelné půdy
- ✗ Těžba ropy a zemního plynu, chemická výroba, výroba cementu, hnojiv, železa a plastů, lehký průmysl, bauxit, měď, zinek, vápenec a mramor



Istanbul 8



Ankara 7



Rijád 9



# JERUZALÉM




Panorama Chrámové hory, včetně Skalního dómu, z Olivové hory 13

- ✘ Největší město Izraele
- ✘ Kolébka náboženství – judaismu, křesťanství a islámu



Zed' Nářků (judaismus) 10



Bazilika Svatého hrobu 11



Mešita Al-Aksá, třetí nejsvětější místo islámu 12



## SEZNAM ZDROJŮ:

---

1. <http://cs.wikipedia.org/wiki/Soubor:Location-Asia-UNsubregions.png>
2. [http://www.hedvabnastezka.cz/a\\_image/7202](http://www.hedvabnastezka.cz/a_image/7202)
3. <http://www.stavela.cz/cestopis/syrie/cestovani-syrie/aleppo-kalaat-nadzm/Syrie-Eufrat-u-hradu-Nadzm.jpg>
4. [http://media.novinky.cz/338/303381-top\\_foto1-0hyqn.jpg](http://media.novinky.cz/338/303381-top_foto1-0hyqn.jpg)
5. <http://izrael.svetadily.cz/userfiles/image/clanky/izrael/galilejske-jezero-2.jpg>
6. <http://mattearlswiki.wikispaces.com/file/view/map-south-asia2.jpg/169270749/map-south-asia2.jpg>
7. <http://www.dovolena-turecko.com/images/upload/e/c/800px-kocatepe-camii-ankara-j.jpg>
8. <http://www.ecole-plus.com/dessin/ISTAMBUL/IS09.JPG>
9. [http://3.bp.blogspot.com/-alvgYUQeP\\_s/T25gFyAsd5I/AAAAAAAAAKg/BAPJAALQnNs/s1600/Riyadh\\_city\\_web.jpg](http://3.bp.blogspot.com/-alvgYUQeP_s/T25gFyAsd5I/AAAAAAAAAKg/BAPJAALQnNs/s1600/Riyadh_city_web.jpg)
10. <http://cs.wikipedia.org/wiki/Soubor:Western-wall-plaza.jpg>
11. [http://cs.wikipedia.org/wiki/Soubor:Holy\\_sepulchre\\_Anastasis.jpg](http://cs.wikipedia.org/wiki/Soubor:Holy_sepulchre_Anastasis.jpg)
12. [http://cs.wikipedia.org/wiki/Soubor:Al-aqsa-mosque01\\_cropped.JPG](http://cs.wikipedia.org/wiki/Soubor:Al-aqsa-mosque01_cropped.JPG)
13. [http://cs.wikipedia.org/wiki/Soubor:Panor%C3%A1mica\\_de\\_Jerusal%C3%A9n\\_desde\\_el\\_Monte\\_de\\_los\\_Olivos.jpg](http://cs.wikipedia.org/wiki/Soubor:Panor%C3%A1mica_de_Jerusal%C3%A9n_desde_el_Monte_de_los_Olivos.jpg)

[www.wikipedie.cz](http://www.wikipedie.cz)



# REGIONY ASIE



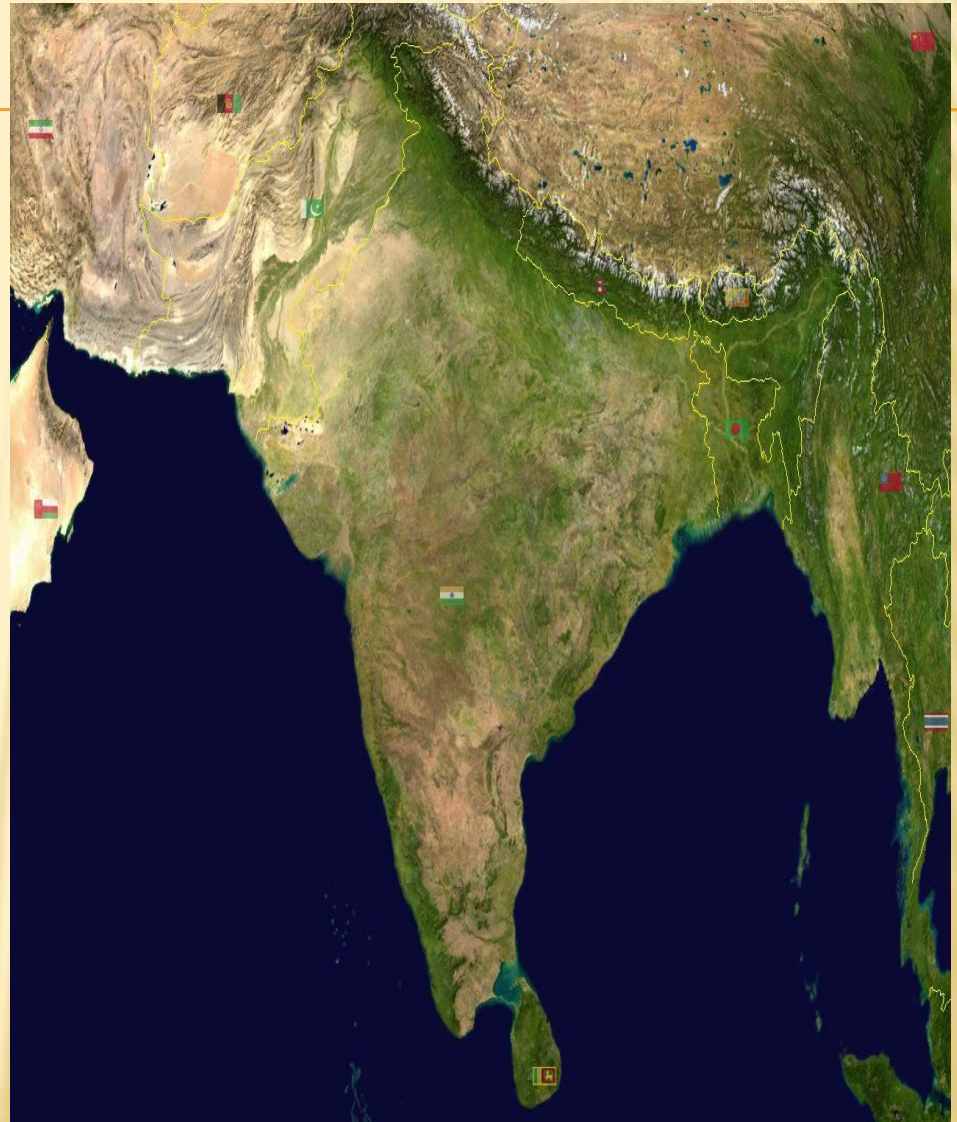
# REGIONY ASIE

---

- ✘ Severní Asie (Rusko)
- ✘ Střední Asie (Kazachstán, Turkmenistán, Uzbekistán, Tádžikistán, Kyrgyzstán) a Zakavkazsko (Arménie, Azerbajdžán, Gruzie)
- ✘ Jihozápadní Asie (15 států – Saúdská Arábie, Írán, Irák, Turecko, Izrael, Spojené arabské emiráty, Kuvajt, Turecko atd.)
- ✘ Jižní Asie (Indie, Nepál, Bangladéš, Afghánistán)
- ✘ Jihovýchodní Asie (11 států – Kambodža, Malajsie, Thajsko, Brunej – monarchie, Filipíny, Singapur, Laos, Vietnam, Barma, Východní Timor, Indonésie – republiky)
- ✘ Východní Asie (Čína, Mongolsko, Korejská republika, Korejská lidově demokratická republika, Japonsko)

# JIŽNÍ ASIE

- ✘ Poloostrov Přední Indie
- ✘ Pohoří (sever) Hindúkuš, Karákoram, Himálaj
- ✘ Nížiny: Indoganžská
- ✘ Řeky: Indus, Ganga, Brahmaputra
- ✘ Podnebí: teplé tropické (mimo severu – hory)





# STÁTY JIŽNÍ ASIE

- ✗ **Indie** – hlavní město Dillí
- ✗ Vyspělý průmysl - automobilový, počítače, kosmický (rozvoj), strojírenský, těžba ropy a zemního plynu, uhlí, zemědělství: bavlna, hedvábí - moruše, rýže, juta, obilí(hlavně pšenice a proso), fazole, mango, ořechy, čajovník, sezamová semínka a betelové ořechy, 62 % obyvatelstva se živí zemědělstvím
- ✗ Pravlast Romů



Staré Dillí 5



Dillí 3



Tádž Mahal 4



# STÁTY JIŽNÍ ASIE

- ✘ **Pákistán** – hlavní město Islámábád
- ✘ **Nepál** - hlavní město Káthmándú
- ✘ Nejchudší a nejméně rozvinutou zemí světa, zemědělství: juta, cukr, tabák, obilí, turistický ruch vývoz koberců, textil, čaj, kožené zboží
- ✘ **Bhútán** – hlavní město Thimphu
- ✘ nejchudší země světa, zemědělství: rýže, pšenice, ječmen, proso, kukuřice, brambory, juta, pohanka, bavlna, luštěniny a tabák. Kočovníci pasou koně, ovce, jaky, muly a kozy, týkové dřevo, uhlí, vápenec, mramor, sádrovec, grafit.



Islámábád  
6



Káthmándú 7



Thimphu 8



# STÁTY JIŽNÍ ASIE



Male  
11

- ✘ **Afghánistán** - hlavní město Kábul
- ✘ Velmi chudý, zemědělský stát, nalezena ložiska lithia, železa, zlata, kobaltu, uranu a mědi
- ✘ **Srí Lanka** - hlavní město Šrí Džajavardanapura Kotte
- ✘ Ostrovní stát, pěstování čaje, kokosové palmy, kaučukovníku, rýže, manioku, batáty, cukrové třtiny, ovoce a koření, rybolov
- ✘ **Maledivy** – hlavní město Male, ostrovní stát
- ✘ **Britské indickooceánské území** (skupina ostrovů na západě Indického oceánu)



Kábul 9



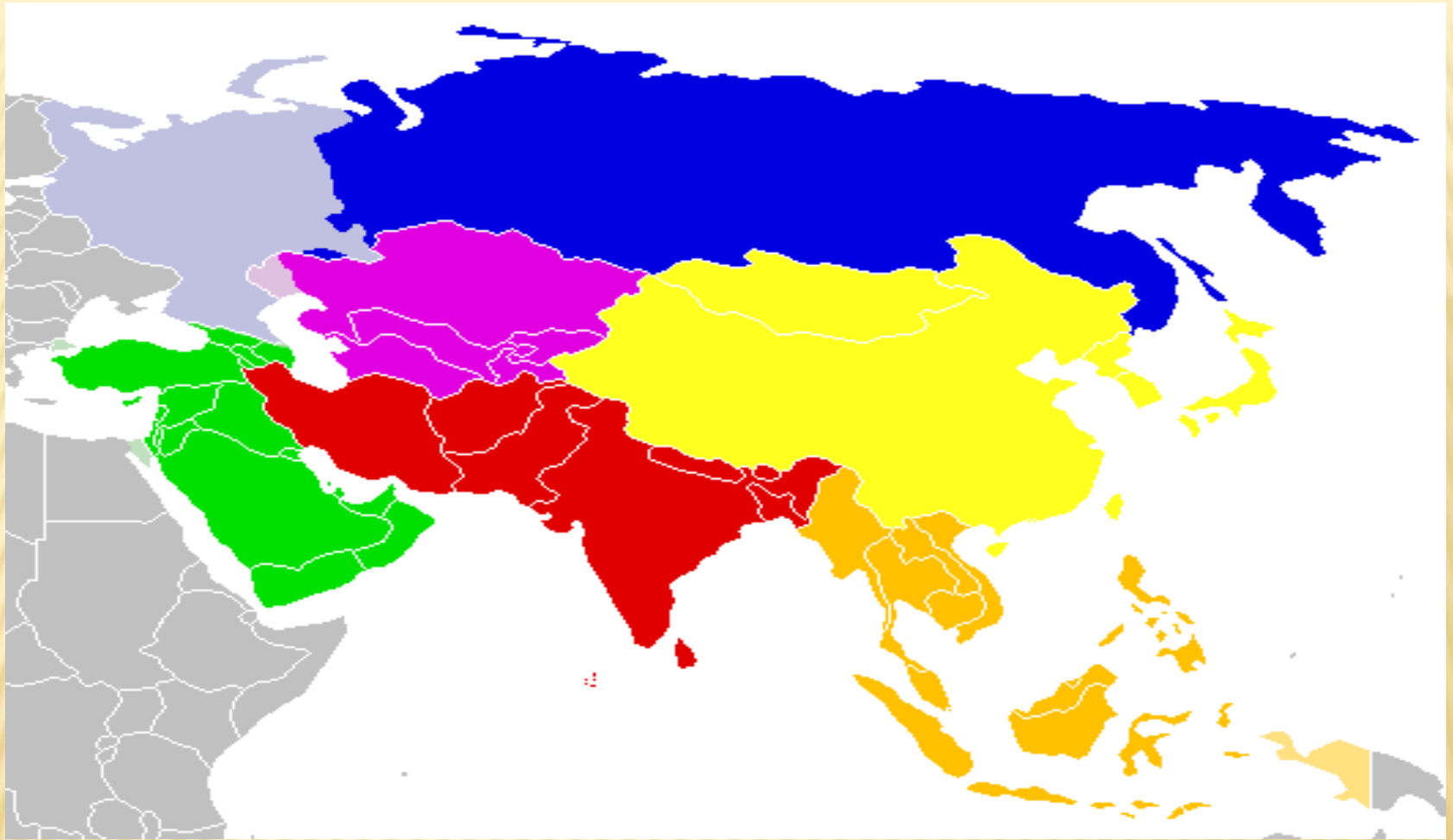
Srí Lanka 10

## SEZNAM ZDROJŮ:

---

1. <http://cs.wikipedia.org/wiki/Soubor:Location-Asia-UNsubregions.png>
2. [http://mikeely.files.wordpress.com/2010/07/south\\_asia\\_satellite.jpg](http://mikeely.files.wordpress.com/2010/07/south_asia_satellite.jpg)
3. [http://www.cigarclubmagazine.cz/underwood/download/images/dilli\\_pohled.jpg](http://www.cigarclubmagazine.cz/underwood/download/images/dilli_pohled.jpg)
4. <http://i.ck.cz/f/5611/12.jpg>
5. <http://www.gz.cz/galerie/indie1/2m.jpg>
6. <http://newspaper.li/static/d1e93074ce16cbca26299f73eb3b0d51.jpg>
7. [http://www.tripzone.cz/content\\_img\\_cs/004/panoramaticky-pohled-na-mesto-kathmandu-w-4928.jpg](http://www.tripzone.cz/content_img_cs/004/panoramaticky-pohled-na-mesto-kathmandu-w-4928.jpg)
8. <http://www.sasnet.lu.se/sites/default/files/pictures/thimphu.jpg>
9. [http://www.mzv.cz/public/cf/e5/a8/284809\\_48662\\_ZU\\_Kabul.jpg](http://www.mzv.cz/public/cf/e5/a8/284809_48662_ZU_Kabul.jpg)
10. <http://www.luxusni-dovolena.cz/img/sri-lanka-bentota-241-1.jpg>
11. <http://upload.wikimedia.org/wikipedia/commons/thumb/b/b4/Male-total.jpg/250px-Male-total.jpg>





# REGIONY ASIE

# REGIONY ASIE

---

- ✘ Severní Asie (Rusko)
- ✘ Střední Asie (Kazachstán, Turkmenistán, Uzbekistán, Tádžikistán, Kyrgyzstán) a Zakavkazsko (Arménie, Azerbajdžán, Gruzie)
- ✘ Jihozápadní Asie (15 států – Saúdská Arábie, Írán, Irák, Turecko, Izrael, Spojené arabské emiráty, Kuvajt, Turecko atd.)
- ✘ Jižní Asie (Indie, Nepál, Bangladéš, Afghánistán)
- ✘ Jihovýchodní Asie (11 států – Kambodža, Malajsie, Thajsko, Brunej – monarchie, Filipíny, Singapur, Laos, Vietnam, Barma, Východní Timor, Indonésie – republiky)
- ✘ Východní Asie (Čína, Mongolsko, Korejská republika, Korejská lidově demokratická republika, Japonsko)

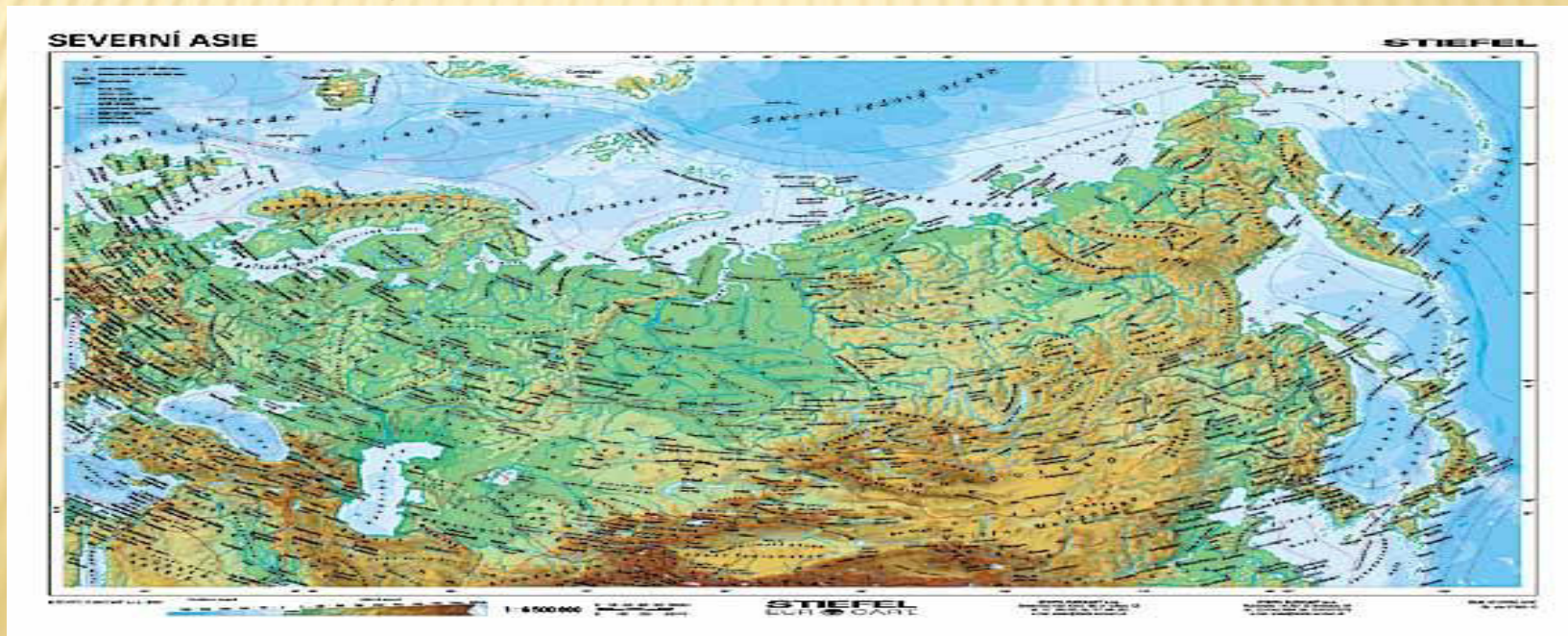


# SEVERNÍ ASIE

- ✘ Tvořena asijskou částí Ruska, Sibiř, Ruský Dálný východ
- ✘ Oceány: Severní ledový<sub>(sever)</sub>, Tichý<sub>(východ)</sub>
- ✘ Žádné pohoří
- ✘ Řeky: Ob, Jenisej, Lena
- ✘ Jezera: Bajkal



2



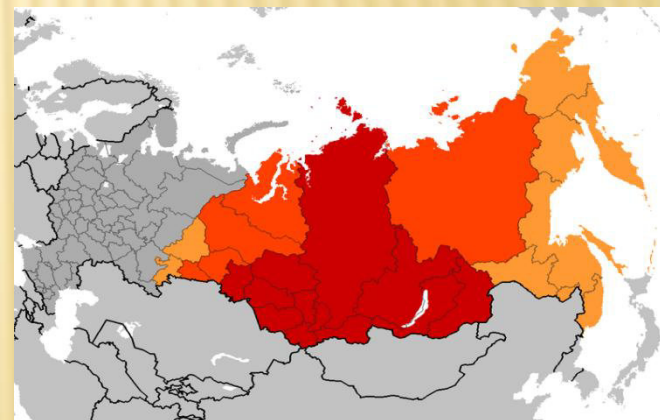
3

# SIBIŘ A RUSKÝ DÁLŇNÝ VÝCHOD

- ✗ **Ruský Dálný východ** – území od jezera Bajkal až pobřeží Tichého oceánu
- ✗ 6 mil. obyvatel
- ✗ **Sibiř** – území mezi Uralem a Verchojanským pohořím
- ✗ **Velké nerostné bohatství** (ropa, zemní plyn, uhlí, železná ruda, sůl, barevné kovy, zlato a diamanty)
- ✗ Špatná dostupnost – letadla
- ✗ Tajga, tundra a mokřady



Dálněvýchodní federální okruh 4



Sibiřský federální okruh 5



# RUSKO – ASIJSKÁ ČÁST



6

- ✘ Hlavní město: Moskva (Evropská část Ruska)
- ✘ Počet obyvatel: 142 914 136 (42 mil. v Asijské části)
- ✘ Průmysl: těžba nerostných surovin, dřeva (sever)
- ✘ Zemědělství: lov, pastevectví – sobi (sever),  
pěstování obilí - stepi (jih)



Chov sobů

8



Ruská step, Saratovo 7



# ASIJSKÁ MĚSTA RUSKA

Města ležící při Transsibiřské magistrále:

- ✘ **Omsk** – 1,13 mil.obyvateľ, jih Sibiře, centrem sibiřských kozáků
- ✘ **Novosibirsk** – 1,47 mil. Obyvatel, největší město Sibiře, 24 univerzit, strojírny, ocelárny
- ✘ **Krasnojarsk** - strojírenství, vodní elektrárna (5. největší na světě), katedrály



Omsk 9



Novosibirsk 10




Krasnojarsk 11



# ASIJSKÁ MĚSTA RUSKA

Města při Transsibiřské magistrále:

- ✘ **Irkutsk** – město na řece Ankaře u Bajkalského jezera
- ✘ **Chabarovsk** – 572 000 obyvatel, 2. největší město Ruského Dálného východu, přístav na Amuru
- ✘ **Vladivostok** – přístav, největší město Ruského Dálného východu, výroba vojenského vybavení, lodí, rybolov



Irkutsk, pohled na město z ISS 12



Chabarovsk, přístav na Amuru 13



Vladivostok 14




# ZAJÍMAVOSTI RUSKA – ASIJSKÉ ČÁSTI

- ✘ **Transsibiřská magistrála** – nejdelší železniční trať na světě – 9 288 km z Moskvy do Vladivostoku, hlavní dopravní tepna Ruska (2. Bajkalsko-amurská magistrála – na mapě zeleně 3819 km)



Transsibiřská magistrála 15



Transsibiřská magistrála 16



# ZAJÍMAVOSTI RUSKA – ASIJSKÉ ČÁSTI


## ✘ Jezero Bajkal

Stáří: 25 – 30 mil.let

Velikost: délka 636 km, šířka od 27 do 79,4 km, průměrná hloubka 730 m (max. 1680 m)

Ústí sem 336 řek a říček, odtéká z něj 1 řeka - Angara

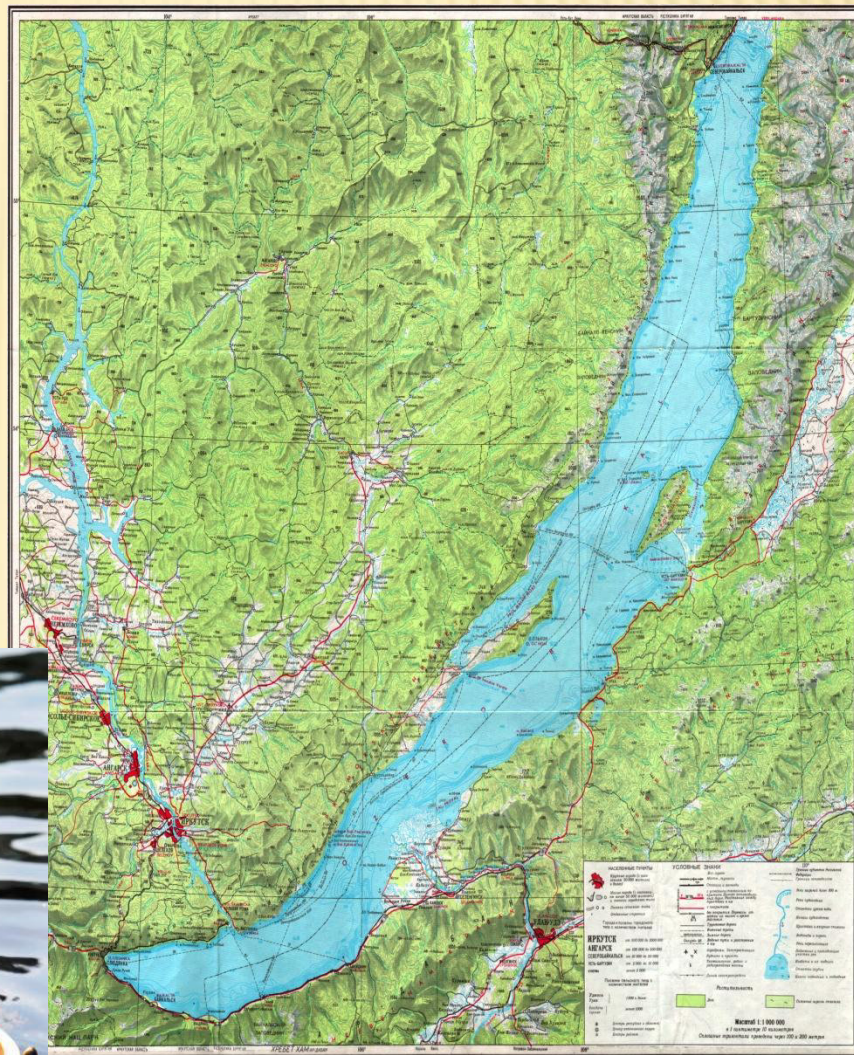
600 druhů rostlin, 1 200 druhů živočichů  
něrpa (tuleň bajkalský)



Jezero Bajkal 18



Tuleň bajkalský 19



Bajkal 17



# STŘEDNÍ ASIE

- ✘ Oblast na východ od Kaspického moře (slané jezero)
- ✘ Velmi suchá oblast
- ✘ Jezero: Aralské (bezodtokové slané, vysychá)



20



Aralské jezero, satelitní snímky r. 1989, 2008

22



21



# STÁTY STŘEDNÍ ASIE

- ✘ **Kazachstán** – hlavní město Astana
- ✘ pouště, polopouště, těžba nerostných surovin (černé uhlí, železná ruda, ropa, uran atd.), kosmodrom Bajkonur
- ✘ **Turkmenistán** – hlavní město Ašchabad
- ✘ pouště, těžba ropy a zemního plynu, textilní průmysl (bavlna, vlna), chov karakulských ovcí, koz, velbloudů



Astana 23



Ašchabad 24

# STÁTY STŘEDNÍ ASIE

- ✗ **Tádžikistán** – hlavní město Dušanbe
- ✗ velehory, těžba hnědé uhlí, ropa, zemní plyn, antimon, olovo, rtuť a zlato, průmysl těžební, textilní, potravinářský a hutnický. Pěstuje se: bavlna, obilniny, tabák, ořechy, citrusy, meruňky, vinná réva, zelenina a luštěniny. Chov skotu, ovcí, koz a drůbeže.
- ✗ **Kyrgyzstán** – hlavní město Biškek
- ✗ hory, těžba černé uhlí, uran, ropa, zemní plyn, rtuť, zlato a antimon, průmysl těžební, strojírenský, textilní, potravinářský. Pěstuje se: pšenice, ječmen, brambory, kukuřice, bavlna a zelenina. Chov ovcí, skotu, prasat, drůbeže a koňů.



Dušanbe 25



Biškek 26



# STÁTY STŘEDNÍ ASIE

- ✘ **Uzbekistán** – hlavní město Taškent
- ✘ 2.největší vývozce bavlny, 7. producent zlata na světě, těžba zemního plynu, uhlí, mědi, oleje, stříbra, a uranu.



Taškent 27



Sběr bavlny, Uzbekistán 28

# ZAKAVKAZSKO

- ✘ území mezi Černým a Kaspickým mořem jižně od pohoří Kavkaz
- ✘ Hornatá oblast, častá zemětřesení




Zakavkazsko 29





# STÁTY ZAKAVKAZSKA

- ✘ Pěstování čajovníku, bavlníku, citrusů, vinné révy a obilí
- ✘ **Arménie** – hlavní město Jerevan
- ✘ Těžba a zpracování barevných kovů
- ✘ **Ázerbájdžán** – hlavní město Baku
- ✘ Těžba a zpracování ropy a zemního plynu, stavebnictví
- ✘ **Gruzie** – hlavní město Tbilisi
- ✘ Pěstování zeleniny, obilí, brambory, chov hospodářských zvířat (prasat a drůbeže), průmysl potravinářský, strojírenský, automobilový, těžba kovů



Jerevan 31



Tbilisi 33



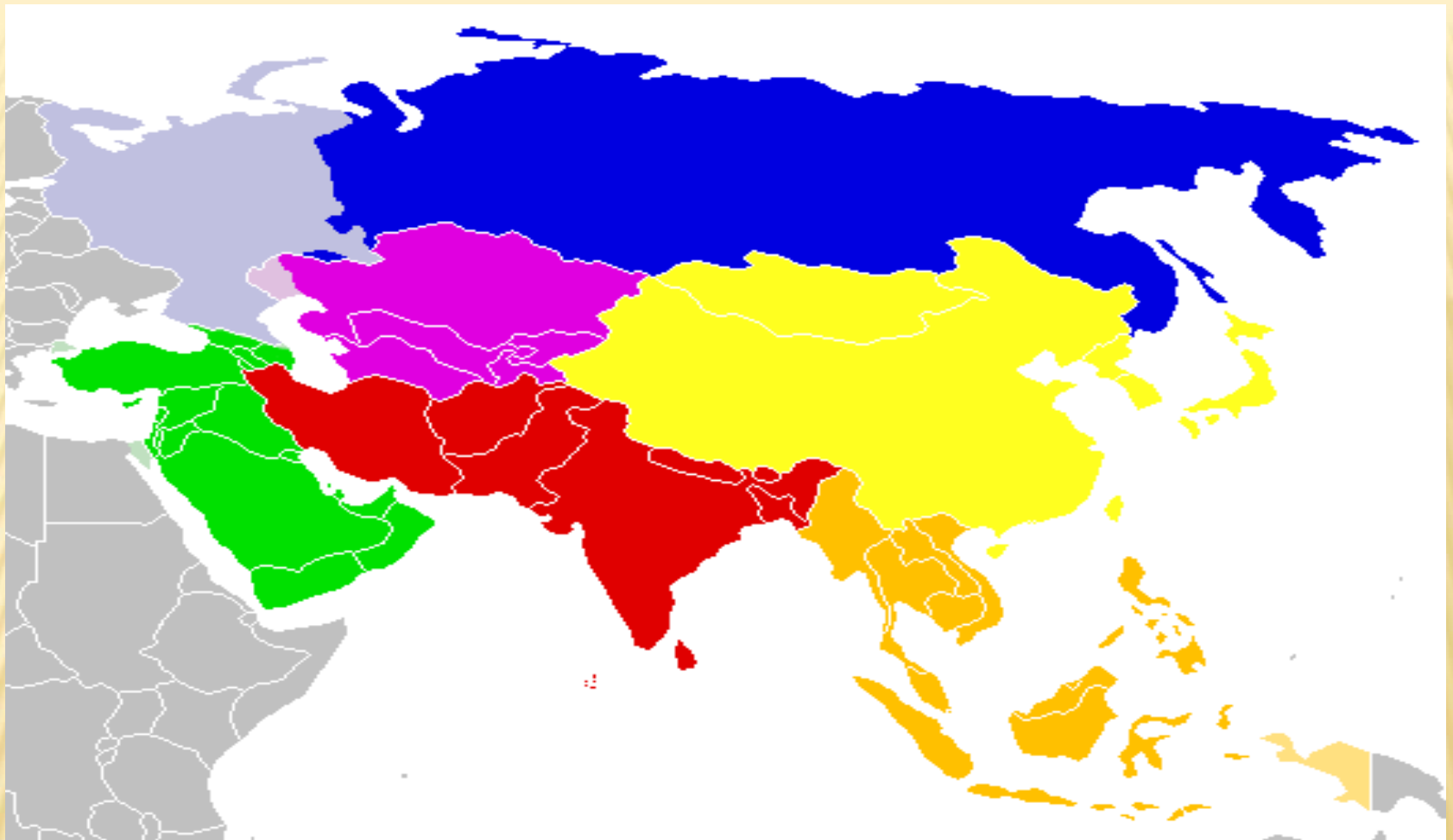
Baku 32



## SEZNAM ZDROJŮ:

1. <http://cs.wikipedia.org/wiki/Soubor:Location-Asia-UNsubregions.png>
2. [http://cs.wikipedia.org/wiki/Soubor:North Asia \(orthographic projection\).svg](http://cs.wikipedia.org/wiki/Soubor:North Asia (orthographic projection).svg)
3. <http://www.stiefel-eurocart.cz/tovar/204.jpg>
4. <http://cs.wikipedia.org/wiki/Soubor:Map of Russia - Far Eastern Federal District.svg>
5. <http://cs.wikipedia.org/wiki/Soubor:Siberia-FederalSubjects.png>
6. <http://1.bp.blogspot.com/-pg5Pcg23G6k/T3ZIXNho6II/AAAAAAAAACRs/e3kcDulj0No/s1600/rusko.jpg>
7. [http://i.idnes.cz/08/073/gal/VEN249825\\_4.jpg](http://i.idnes.cz/08/073/gal/VEN249825_4.jpg)
8. <http://img.aktualne.centrum.cz/336/39/3363992-udrzi-nenetove-svoje-kralovstvi.jpg>
9. <http://transsib.eyand.de/uploads/images/omsk4.jpg>
10. [http://www.heavenlyhearts.net/tour/images\\_voyage/Novosibirsk19.jpg](http://www.heavenlyhearts.net/tour/images_voyage/Novosibirsk19.jpg)
11. [http://media.englishrussia.com/krasnoyarsk\\_from\\_above/8.jpg](http://media.englishrussia.com/krasnoyarsk_from_above/8.jpg)
12. [http://cs.wikipedia.org/wiki/Soubor:Irkutsk\\_ISS011-E-9913.jpg](http://cs.wikipedia.org/wiki/Soubor:Irkutsk_ISS011-E-9913.jpg)
13. [http://www.trampturist.cz/stranky/letecky/grafika/rusko\\_04.jpg](http://www.trampturist.cz/stranky/letecky/grafika/rusko_04.jpg)
14. [http://upload.wikimedia.org/wikipedia/commons/thumb/5/5d/Center of Vladivostok and Zolotoy Rog.jpg/250px-Center of Vladivostok and Zolotoy Rog.jpg](http://upload.wikimedia.org/wikipedia/commons/thumb/5/5d/Center_of_Vladivostok_and_Zolotoy_Rog.jpg/250px-Center_of_Vladivostok_and_Zolotoy_Rog.jpg)
15. <http://cs.wikipedia.org/wiki/Soubor:Trans siberian railroad large.png>
16. [http://media.novinky.cz/196/231961-top\\_foto1-6h21b.jpg](http://media.novinky.cz/196/231961-top_foto1-6h21b.jpg)
17. [http://www.poznavamesvet.cz/images/obsah/Bajkal/velky/Bajkal\\_topomapa.jpg](http://www.poznavamesvet.cz/images/obsah/Bajkal/velky/Bajkal_topomapa.jpg)
18. [http://www.rusko-info.cz/files/images/bajkal\\_500.jpg](http://www.rusko-info.cz/files/images/bajkal_500.jpg)
19. <http://files.exoticka-zvirata.webnode.cz/200000739-bf73dc1bf5/Billy%20-%20tulen%20bajkalsk%C3%BD.jpg>
20. <http://cs.wikipedia.org/wiki/Soubor:Central Asia borders.png>
21. [http://slavomirhorak.euweb.cz/ca\\_map.jpg](http://slavomirhorak.euweb.cz/ca_map.jpg)
22. <http://cs.wikipedia.org/wiki/Soubor:Aral Sea 1989-2008.jpg>
23. [http://www.ihkazakhstan.com/img/astana/astana\\_1.jpg](http://www.ihkazakhstan.com/img/astana/astana_1.jpg)
24. <http://upload.wikimedia.org/wikipedia/commons/thumb/9/91/Ashgabat1.jpg/250px-Ashgabat1.jpg>
25. <http://www.ocestovani.cz/images/guideBook/ir/136-pos-image--c170xt130.jpg>
26. [http://www.metalopolis.net/files/pictures/articlespics/kyrgyzst\\_070803.jpg](http://www.metalopolis.net/files/pictures/articlespics/kyrgyzst_070803.jpg)
27. [http://upload.wikimedia.org/wikipedia/commons/thumb/2/26/Vue de l'Aqua-Park - Tachkent.jpg/250px-Vue de l'Aqua-Park - Tachkent.jpg](http://upload.wikimedia.org/wikipedia/commons/thumb/2/26/Vue_de_l'Aqua-Park_-_Tachkent.jpg/250px-Vue_de_l'Aqua-Park_-_Tachkent.jpg)
28. [http://media.novinky.cz/681/306810-top\\_foto1-dcxnj.jpg](http://media.novinky.cz/681/306810-top_foto1-dcxnj.jpg)
29. [http://www.globinfo.cz/Satelitni\\_mapy\\_globalnich\\_regionu.html](http://www.globinfo.cz/Satelitni_mapy_globalnich_regionu.html)
30. [http://zpravy.ihned.cz/attachment.php/900/14529900/o358BCEFHLMN0jkl6PQWbcgppqrx1S2A/HN\\_080422\\_08pa.jpg](http://zpravy.ihned.cz/attachment.php/900/14529900/o358BCEFHLMN0jkl6PQWbcgppqrx1S2A/HN_080422_08pa.jpg)
31. [http://www.tripzone.cz/content\\_img\\_cs/009/jerevan-panorama-mesta-s-horou-ararat-w-9797.jpg](http://www.tripzone.cz/content_img_cs/009/jerevan-panorama-mesta-s-horou-ararat-w-9797.jpg)
32. <http://s006.radikal.ru/i213/1103/e6/4869c0119ab9.jpg>
33. <http://www.gruzieweb.cz/wp-content/gallery/tbilisi/tbilisi-1.jpg>





# REGIONY ASIE

# REGIONY ASIE

---

- ✘ Severní Asie (Rusko)
- ✘ Střední Asie (Kazachstán, Turkmenistán, Uzbekistán, Tádžikistán, Kyrgyzstán) a Zakavkazsko (Arménie, Azerbajdžán, Gruzie)
- ✘ Jihozápadní Asie (15 států – Saúdská Arábie, Írán, Irák, Turecko, Izrael, Spojené arabské emiráty, Kuvajt, Turecko atd.)
- ✘ Jižní Asie (Indie, Nepál, Bangladéš, Afghánistán)
- ✘ Jihovýchodní Asie (11 států – Kambodža, Malajsie, Thajsko, Brunej – monarchie, Filipíny, Singapur, Laos, Vietnam, Barma, Východní Timor, Indonésie – republiky)
- ✘ Východní Asie (Čína, Mongolsko, Korejská republika, Korejská lidově demokratická republika, Japonsko)



# VÝCHODNÍ ASIE

- ✘ Podnebí: suché, vnitrozemské
- ✘ Pohoří: Ťan-Šan, Altaj, Karákoram, Himálaj, Tibetská plošina
- ✘ Pouště: Taklamakan, Gobi
- ✘ Řeky: Huang-He (Žlutá řeka), Chang-Jiang (Velká řeka)
- ✘ Nejlidnatější oblast světa (1/4 obyvatel světa)



2



Ťan - Šan, Pik Gorkého 3

# STÁTY VÝCHODNÍ ASIE

- × **Čína** – hlavní město Peking
- × Rychlý rozvoj průmyslu, výroba levného textilu, obuvi, elektroniky, hraček, bohatá minulost – památky (Velká čínská zeď), porcelán, hedvábí, lékařství
  
- × **Mongolsko** - hlavní město Ulánbátar
- × Chudá země, stepi s drsným podnebím, zemědělství a kočovné pastevectví, těžba nerostných surovin wolfram, hnědé a černé uhlí, měď, ropa, vlněné tkaniny - kašmír



Peking 4



Ulánbátar 5



# STÁTY VÝCHODNÍ ASIE

- ✘ **Korejská republika** - hlavní město Soul
- ✘ **Strojírenský, automobilový** (Hyundai, Kia, Daewoo), **textilní, potravinářský, chemický, elektronika** (Samsung, LG)
- ✘ **Korejská lidově demokratická republika** - hlavní město – Pchjongjang
- ✘ **Socialistický stát, těžba:** uhlí, železná ruda, vápenec, magnezit, grafit, měď, zinek, olovo a drahé kovy, **továrenské výrobky** (včetně zbraní), **zemědělství:** rýže, kukuřice, brambory, luštěniny, sójové boby, skot, prasata, vepřové maso a vejce.



Soul 6



Pchjongjang 7



# STÁTY VÝCHODNÍ ASIE

- ✘ **Japonsko** - hlavní město Tokio
- ✘ **Ostrovní stát**, častá zemětřesení, ekonomická velmoc (3. na světě), vysoká životní úroveň, výroba automobilů a motocyklů (Honda, Nissan, Toyota, Suzuki, Yamaha), hudební nástroje, počítače, hodinky, kamery a optické přístroje (Canon, Minolta, Sony)



Gejši 9



Tokio 8




Samurajové 10



# ZAJÍMAVOSTI VÝCHODNÍ ASIE

- ✘ **Velká čínská zed'** – délka 6000 km (s odbočkami 8858,8 km), výška 6 – 10m, šířka 5 - 7m, počet věží asi 25 000
- ✘ **Japonské zahrady** – okrasná zahrada, bonsaje (stromy v misce)
- ✘ **Panda velká** – černobílý medvídek, výskyt: Čína, ohrožený druh, znak všech ohrožených zvířat, všežravec, potrava převážně rostlinná (bambusové výhonky)



Velká čínská zed' 11



Kairaku-en, japonská zahrada ve městě Mito



# PANDA VELKÁ





## SEZNAM ZDROJŮ:

1. <http://cs.wikipedia.org/wiki/Soubor:Location-Asia-UNsubregions.png>
2. [http://upload.wikimedia.org/wikipedia/commons/thumb/4/48/East\\_Asia\\_\(Geog\).PNG/190px-East\\_Asia\\_\(Geog\).PNG](http://upload.wikimedia.org/wikipedia/commons/thumb/4/48/East_Asia_(Geog).PNG/190px-East_Asia_(Geog).PNG)
3. [http://cs.wikipedia.org/wiki/Soubor:Gorkiy\\_Peak\\_from\\_South\\_Inylchek\\_Glacier.jpg](http://cs.wikipedia.org/wiki/Soubor:Gorkiy_Peak_from_South_Inylchek_Glacier.jpg)
4. <http://www.cinaweb.cz/wp-content/gallery/peking/peking-5.jpg>
5. <http://www.destination360.com/asia/mongolia/images/s/ulaanbaatar.jpg>
6. <http://media.novinky.cz/807/308071-original1-btj0a.jpg>
7. [http://www1.korea-np.co.jp/pk/102nd\\_issue/birds-eye\\_view\\_of\\_Pyang.jpg](http://www1.korea-np.co.jp/pk/102nd_issue/birds-eye_view_of_Pyang.jpg)
8. [http://upload.wikimedia.org/wikipedia/commons/thumb/b/b2/Skyscrapers\\_of\\_Shinjuku\\_2009\\_January.jpg/500px-Skyscrapers\\_of\\_Shinjuku\\_2009\\_January.jpg](http://upload.wikimedia.org/wikipedia/commons/thumb/b/b2/Skyscrapers_of_Shinjuku_2009_January.jpg/500px-Skyscrapers_of_Shinjuku_2009_January.jpg)
9. <http://www.amaze.cz/wp-content/uploads/4-japonsko-NG-web.jpg>
10. [http://www.milbar.cz/wp-content/gallery/samurajove/dsc\\_6896.jpg](http://www.milbar.cz/wp-content/gallery/samurajove/dsc_6896.jpg)
11. [http://media.novinky.cz/938/169383-top\\_foto1-bnsm3.jpg](http://media.novinky.cz/938/169383-top_foto1-bnsm3.jpg)
12. <http://files.shinobu.webnode.cz/200000471-b794cb8150/kairakuen1.jpg>
13. [http://img.ihned.cz/attachment.php/890/35008890/ot3DE7GHIJKLNOjI6dfgqz1STU2ARmn/shutterstock\\_82003657.jpg](http://img.ihned.cz/attachment.php/890/35008890/ot3DE7GHIJKLNOjI6dfgqz1STU2ARmn/shutterstock_82003657.jpg)

[www.wikipedia.cz](http://www.wikipedia.cz)