

INVESTICE DO ROZVOJE VZDĚLÁVÁNÍ

Identifikátor materiálu: EU – 6- 60, Zeměpis, Souhrnné opakování

Anotace	Žák pracuje s mapou a hravou formou procvičuje učivo
Autor	Mgr. Lenka ŠERKSOVÁ
Jazyk	Čeština
Očekávaný výstup	Hravou formou žák procvičuje učivo
Speciální vzdělávací potřeby	Určeno pro žáky s lehkým MP
Klíčová slova	Světadíly, opakování
Druh učebního materiálu	Aktivita, pracovní listy
Druh interaktivity	Aktivita
Cílová skupina	Žák
Stupeň a typ vzdělávání	základní vzdělávání – druhý stupeň
Typická věková skupina	15 - 16 let / 9. ročník
Datum vytvoření materiálu	8. 5. 2012

*** Přiřaď správně k sobě zeměpisné názvy a světadíly. Pokud nebudeš vědět, použij zeměpisného atlasu. *** A)

Severní Amerika	Jižní Amerika	Afrika	Asie	Evropa	Austrálie Oceánie	Antarktida	Arktida
USA	Brazílie	Madagaskar	Mongolsko	ČR	Nový Zéland	Trvale neobydlený světadíl	8 arktických států
Mississippi	Amazonka	Nil	Ganga	Dunaj	Murray	Led a skalnatý podklad	Severní pól
Velká jezera	Titicaca	Sahara	Bajkal	Balaton	Eyerovo jezero	Nejchladnější světadíl	Led bez pevniny
Washington	Buenos Aires	Káhira	Dillí	Paříž	Sydney	70 výzkumných stanic	Severní ledový oceán
Niagárské vodopády	Amazonské deštné pralesy	pyramidy	Velká čínská zeď	Stonehenge	Velká útesová bariéra	Sopka Mont Erebus	Severní polární záře
Kordillery	Andy	Atlas	Himálaj	Alpy	Velké předělové pohoří	Transantarktické pohoří	Inuité (Eskymáci)
Bizon	Kondor	Žirafa	Panda	Jelen	Klokan	Tučňák	Medvěd lední

***** Přiřaď správně k sobě zeměpisné názvy a světadíly. Pokud nebudeš vědět, použij zeměpisného atlasu – řešení *****

Severní Amerika	Jižní Amerika	Afrika	Asie	Evropa	Austrálie Oceánie	Antarktida	Arktida
USA	Brazílie	Madagaskar	Mongolsko	ČR	Nový Zéland	Trvale neobydlený světadíl	8 arktických států
Mississippi	Amazonka	Nil	Ganga	Dunaj	Murray	Led a skalnatý podklad	Severní pól
Velká jezera	Titicaca	Sahara	Bajkal	Balaton	Eyerovo jezero	Nejchladnější světadíl	Led bez pevniny
Washington	Buenos Aires	Káhira	Dillí	Paříž	Sydney	70 výzkumných stanic	Severní ledový oceán
Niagárské vodopády	Amazonské deštné pralesy	pyramidy	Velká čínská zeď	Stonehenge	Velká útesová bariéra	Sopka Mont Erebus	Severní polární záře
Kordillery	Andy	Atlas	Himálaj	Alpy	Velké předělové pohoří	Transantarktické pohoří	Inuité (Eskymáci)
Bizon	Kondor	Žirafa	Panda	Jelen	Klokan	Tučňák	Medvěd lední

Pravidla hry

Může sestavovat jeden žák nebo družstva. Žák ukáže vybraný pojem na mapě a zařadí.

Kdo sestaví tabulku první správně, vyhrává.

Obměna:

Žáci vyhledávají zeměpisné názvy, které označují např. pohoří, jezera, ostrovy, řeky apod.

Za správnou odpověď získává žák bod nebo kartičku.

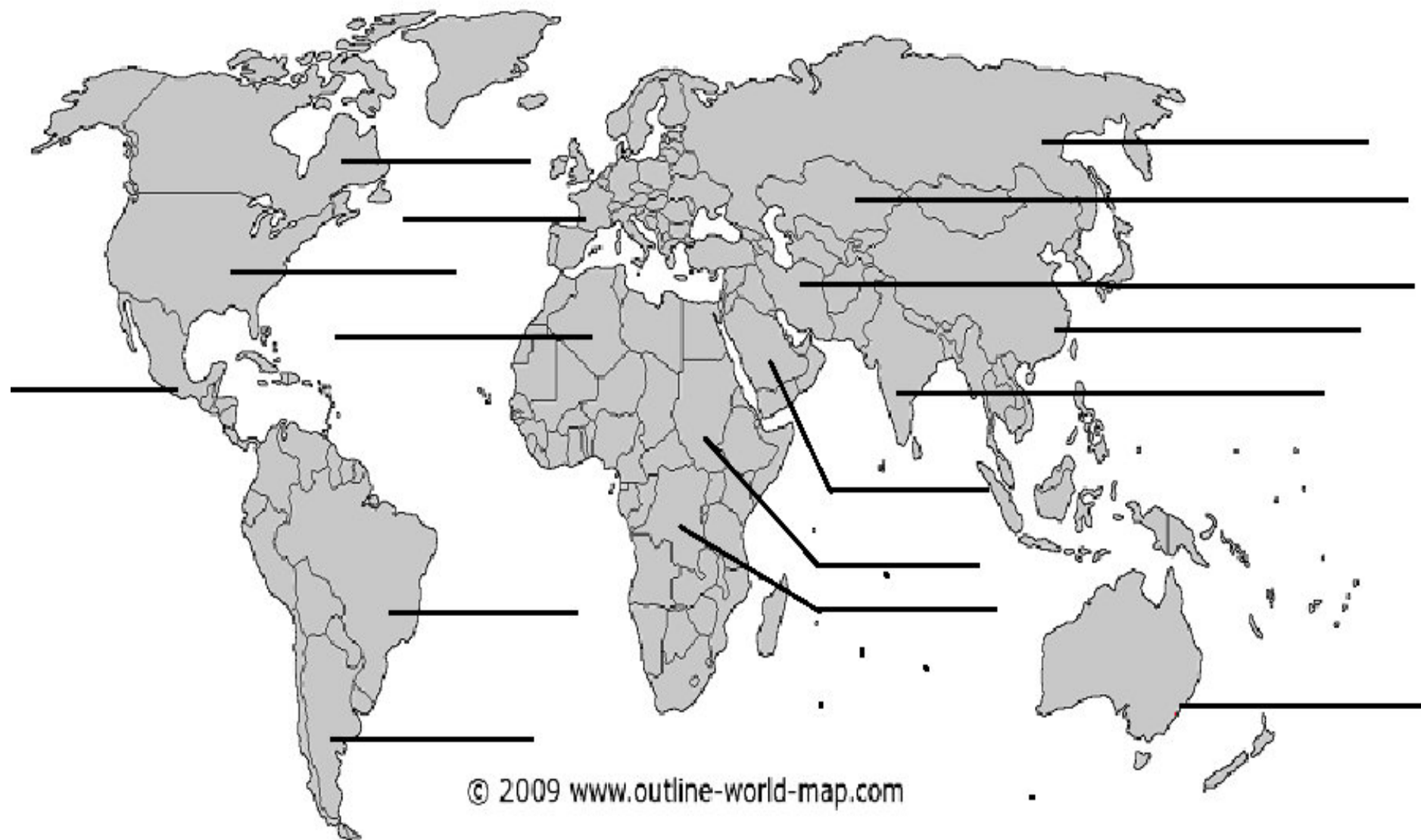
Žáci nebo družstva si mohou losovat karty nebo světadíly.

Pokud máme více sad, je vhodné barevné odlišení.

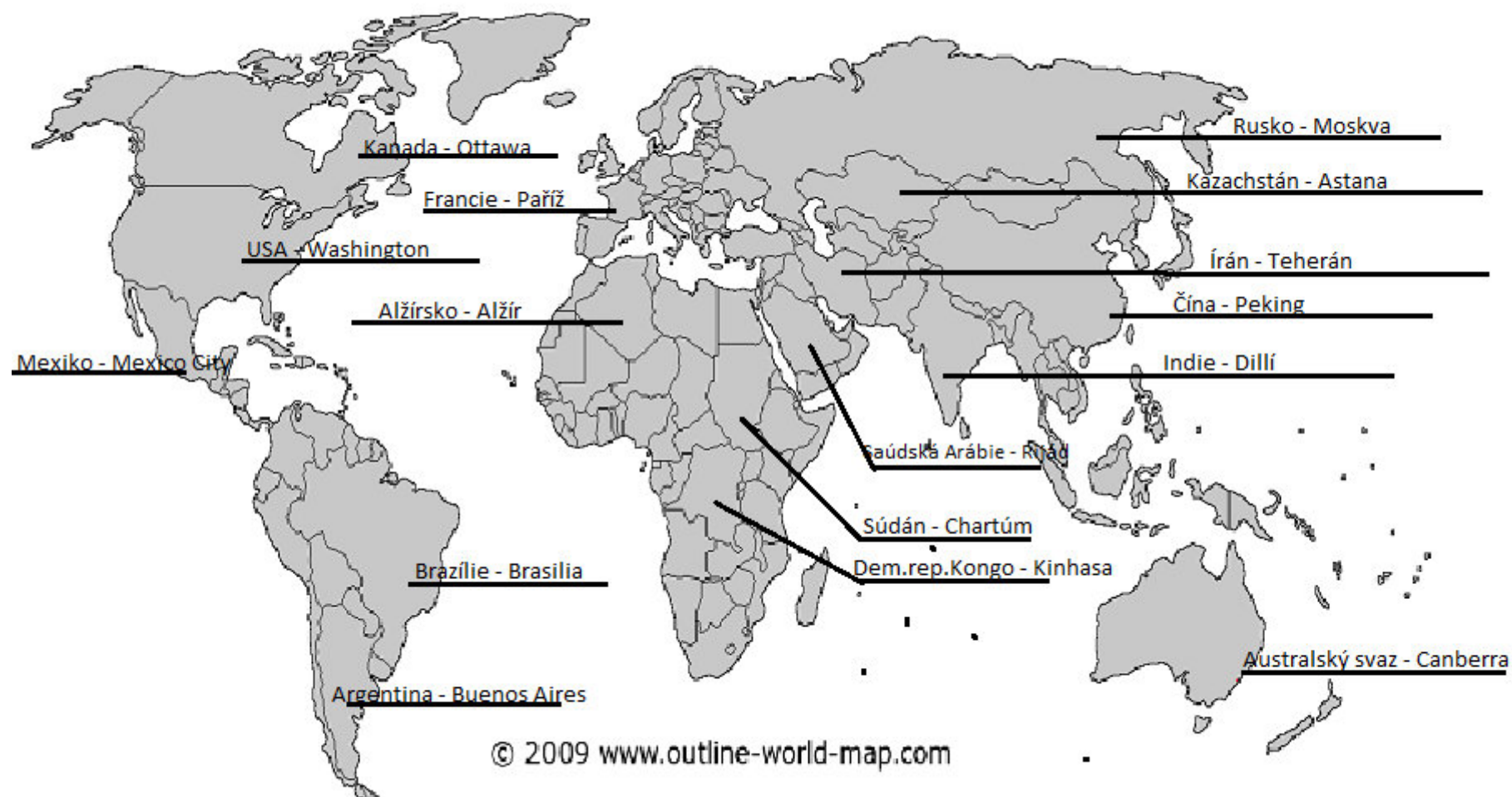
Karty lze zalaminátovat a použít jako klasické karty - kvarteta (8 hráčů – každý hráč si vylosuje 1 světadíl a hledají 7 karet, které ke světadílu patří).

Karty lze i rozdělit a využít k probíranému učivu a jeho procvičování např. Asie.

*** Vyznač největší státy jednotlivých světadílů a zapiš jejich hlavní města. Použij atlas světa. ***



*** Vyznač největší státy jednotlivých světadílů a zapiš jejich hlavní města. Použij atlas světa - řešení





***** Vystříhej obrázky zvířat, jejich názvy a nalep do mapy světa do místa jejich výskytu. *****

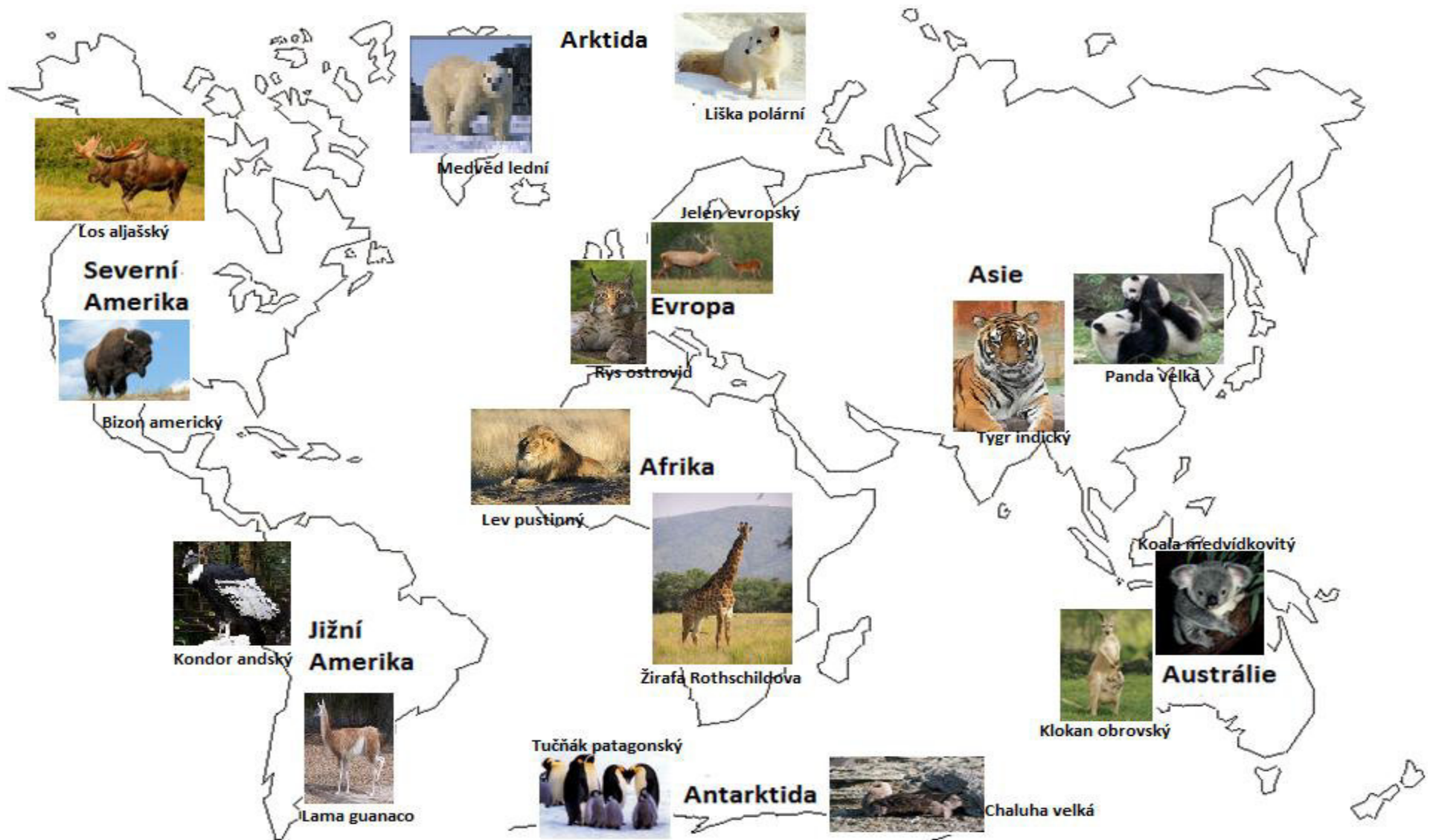


Los aljašský	Bizon americký
Kondor andský	Lama guanaco
Lev pustinný	Žirafa Rothschildova
Panda velká	Tygr indický
Klokan obrovský	Koala medvídkovitý
Jelen evropský	Rys ostrovid
Chaluha velká	Tučňák patagonský
Medvěd lední	Liška polární

***** Řešení úkolu *****

Seznam zvířat:

Severní Amerika	Los aljašský	Bizon americký
Jižní Amerika	Kondor andský	Lama guanaco
Afrika	Lev pustinný	Žirafa Rothschildova
Asie	Panda velká	Tygr indický
Austrálie a Oceánie	Klokan obrovský	Koala medvídkovitý
Evropa	Jelen evropský	Rys ostrovid
Antarktida	Chaluha velká	Tučňák patagonský
Arktida	Medvěd lední	Liška polární



Arktida



Medvěd lední



Liška polární



Los aljašský

Severní Amerika



Bizon americký



Kondor andský

Jižní Amerika



Lama guanaco

Evropa



Rys ostrovní



Jelen evropský

Afrika



Lev pustipný



Žirafa Rothschildova

Antarktida



Tučňák patagonský



Chaluha velká

Asie



Tygr indický



Panda velká

Koala medvídkovitý



Austrálie



Klokan obrovský

Seznam zdrojů:

Jižní Amerika

<http://www.learninggamesforkids.com/common-flash/jigsaw/images/andean-condor.jpg>

http://upload.wikimedia.org/wikipedia/commons/thumb/6/60/Lama_guanicoe_2005-02-13.jpeg/258px-Lama_guanicoe_2005-02-13.jpeg

Severní Amerika

http://www.google.cz/imgres?q=los+alja%C5%A1sk%C3%BD&start=134&num=10&hl=cs&biw=1680&bih=852&tbn=isch&tbnid=FcYDIYpTfFTh4M:&imgrefurl=http://flickrhi.vemind.net/Tags/moose,velvet/Interesting&docid=LflcgjAVXHNcFM&imgurl=http://farm5.static.flickr.com/4139/4941255183_2dce6fe06b.jpg&w=500&h=333&ei=L5enT8SjMIXcsga-srDsBA&zoom=1&iact=rc&dur=287&sig=104422762278167757550&page=5&tbnh=148&tbnw=217&ndsp=35&ved=1t:429,r:32,s:134,i:149&tx=77&ty=73

<http://green-buzz.net/environment/the-last-breath-taking-wild-bison-herd-in-north-america/>

Afrika

http://upload.wikimedia.org/wikipedia/commons/thumb/7/73/Lion_waiting_in_Namibia.jpg/258px-Lion_waiting_in_Namibia.jpg

http://upload.wikimedia.org/wikipedia/commons/thumb/9/9f/Giraffe_standing.jpg/280px-Giraffe_standing.jpg

Asie

<http://piperbasenji.blogspot.com/2012/04/giant-pandas.html>

http://upload.wikimedia.org/wikipedia/commons/thumb/a/a3/Panthera_tigris7.jpg/200px-Panthera_tigris7.jpg

Austrálie

<http://chranmezviratka.blog.cz/0809/podivuhodni-savci>

<http://k-k-a-a-r-r-n-n-e-e-o-o-l-l-l.blog.cz/1112/fotky-koala>

Evropa

<http://www.fotoaparar.cz/index.php?r=25&rp=665538&gal=photo>

<http://upload.wikimedia.org/wikipedia/commons/thumb/6/68/Lynx lynx poing.jpg/280px-Lynx lynx poing.jpg>

Antarktida

<http://raitucnaku.blogspot.com/2011/04/tucnak-patagonsky.html>

<http://exoticka-zvirata.webnode.cz/products/chaluha-velka-stercorarius-skua/>

Arktida

<http://empepa.net/wp-content/foto/2011/10/zfi015.jpg>

<http://upload.wikimedia.org/wikipedia/commons/thumb/a/a3/Panthera tigris7.jpg/200px-Panthera tigris7.jpg>

Mapa

<http://whatarethe7continents.com/>