



evropský
sociální
fond v ČR



EVROPSKÁ UNIE



MINISTERSTVO ŠKOLSTVÍ,
MLÁDEŽE A TĚLOVÝCHOVY



OP Vzdělávání
pro konkurenceschopnost

INVESTICE DO ROZVOJE VZDĚLÁVÁNÍ

Identifikátor materiálu: EU – 6 – 45, Zeměpis, Amerika

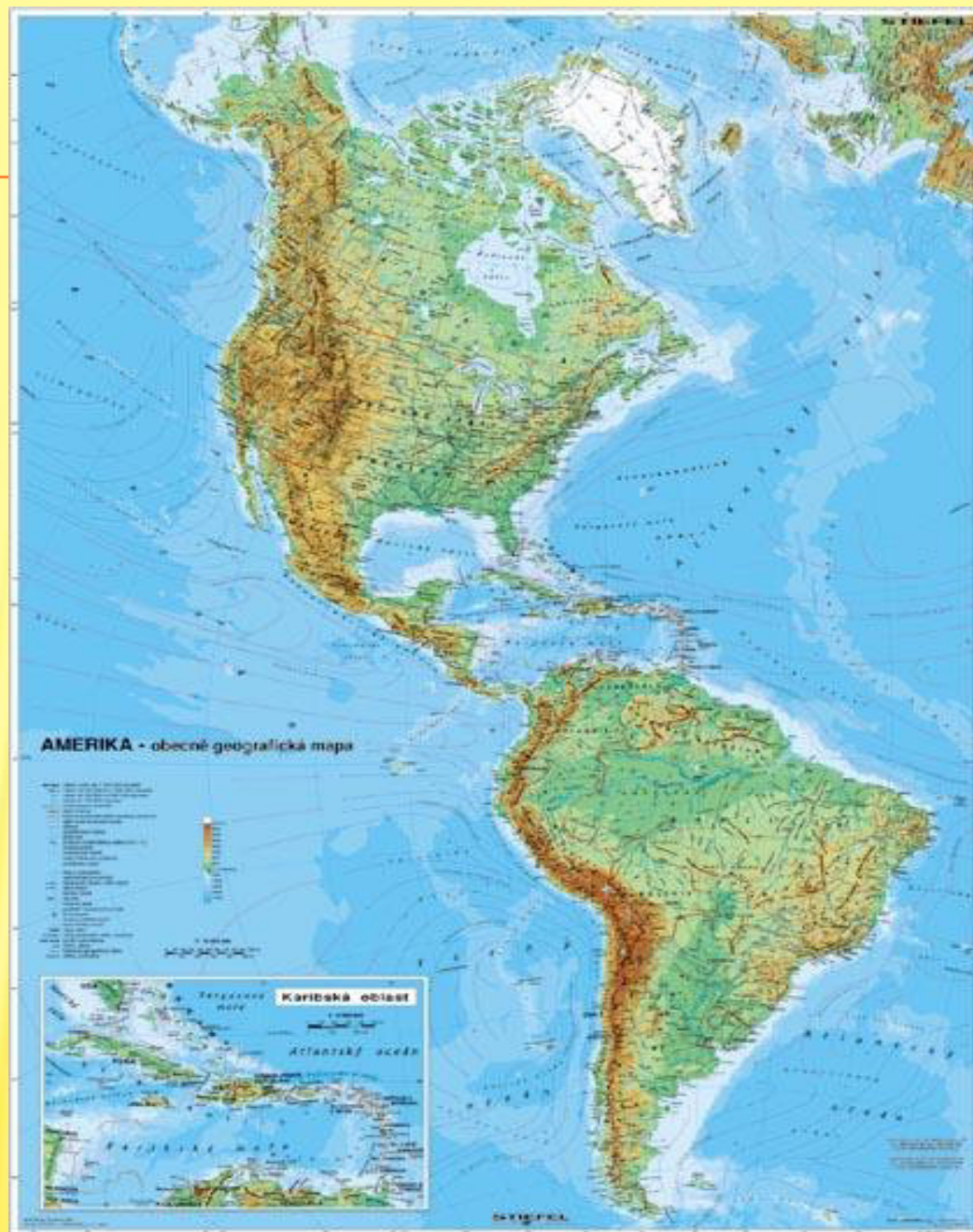
Anotace	Žák se seznamuje se světadílem Amerika
Autor	Mgr. Lenka ŠERKSOVÁ
Jazyk	Čeština
Očekávaný výstup	Seznamuje se světadílem Amerika, s obecným přehledem i jejími zajímavostmi, vyhledá na mapě vybrané oblasti, orientuje se na mapě, dokáže vyčíst z mapy vybrané údaje
Speciální vzdělávací potřeby	Určeno pro žáky s lehkým MP
Klíčová slova	Světadíl Amerika, povrch, vodstvo, celkový přehled
Druh učebního materiálu	Prezentace, výklad
Druh interaktivity	Výklad
Cílová skupina	Žák
Stupeň a typ vzdělávání	základní vzdělávání – druhý stupeň
Typická věková skupina	15 - 16 let / 9. ročník
Datum vytvoření materiálu	4. 3. 2012

AMERIKA



POLOHA, ROZLOHA

- ✗ Leží na západní polokouli na severní i jižní části
- ✗ Druhý největší světadíl na Zemi – 42 549 000 km²
- ✗ Tichý, Atlantský a Severní ledový, Jižní ledový oceán,



CELKOVÝ PŘEHLED

- ✗ Objeven Evropany r.1492 – Kryštof Kolumbus
- ✗ Název Amerika podle italského mořeplavce a obchodníka Ameriga Vespuccia, který obeplul východní pobřeží Jižní Ameriky
- ✗ Amerika kolonií Evropy



Kryštof Kolumbus 3




Amerigo
Vespucci
4

POVRCH

- ✗ Velmi členitý - sever
- ✗ Západ hornatý – Kordillery
nejvyšší hora Mount McKinley
(6194 m.) – sever, Andy
nejvyšší hora Ameriky
Aconcagua (6959 m.) – jih
- ✗ Apalačské pohoří – sever,
Brazilská vysočina – jih
- ✗ Nížiny v povodí řek –
Mississippská, Atlantická,
Arktická – sever, Amazonská,
Laplatská - jih



Mount McKinley 6



Aconcagua 7

OSTROVY, POLOOSTROVY, SOUOSTROVÍ


- ✗ Nejvíce na severu
- ✗ Největší ostrov světa - Grónsko, Island – sever
- ✗ Souostroví Velké a Malé Antily – střed, Galapágy, Falklandy, Ohňová země – jih
- ✗ Poloostrovy – Aljaška, Labrador, Florida – sever, Yucatán – střed



Grónsko, satelitní snímek 8



9



Aljaška 10



11

VODSTVO

- ✗ Nejdelší řeka světa – **Amazonka** – jih
- ✗ Třetí nejdelší řeka – **Mississippi** s přítokem Missouri
- ✗ Colorado, sv. Vavřince, Yukon, Rio Grande – sever, Orinoko, Paraná – jih
- ✗ Jezera - Hořejší, **Michigan - Huron**, Erijské, Ontario, Velké Medvědí a Velké Otročí – sever, **Titicaca** - jih

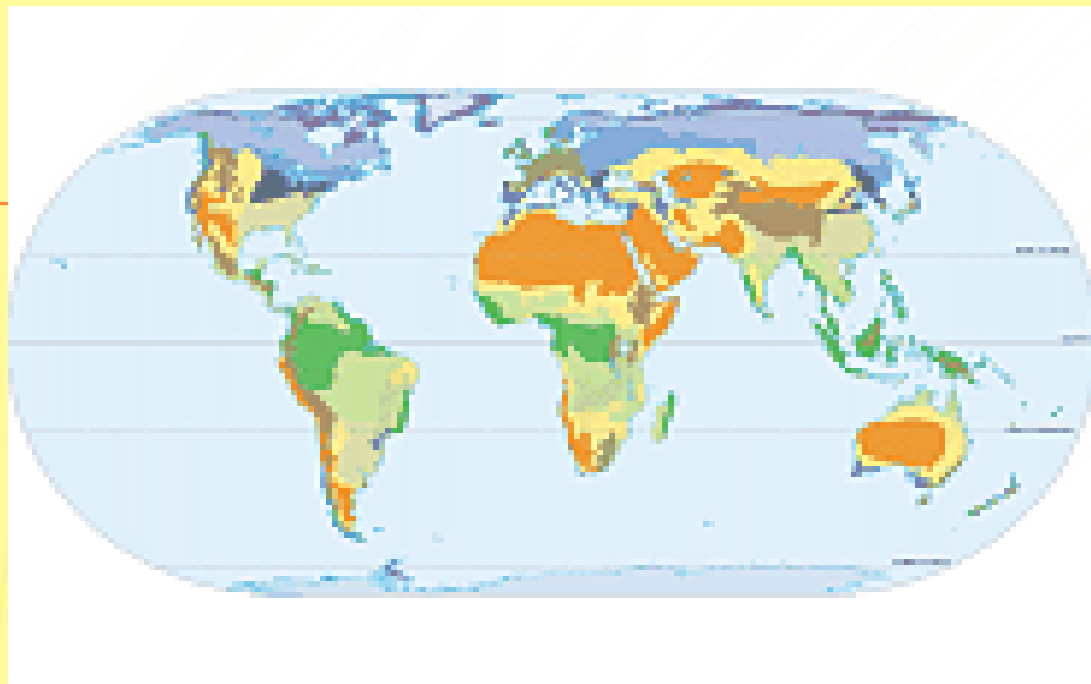


Amazonka 12



Jezero Titicaca 13

PODNEBÍ



Všechna podnebná pásma

- × Arktický pás – polární (Grónsko)
- × Pás subarktický (Kanada)
- × Mírný pás – největší část Severní Ameriky
- × Subtropický pás – jih Severní Ameriky
- × Tropický pás - celá Střední Amerika a velká část Ameriky Jižní
- × Zhruba od obratníku Kozoroha opět pásmo subtropické
- × Na něj navazuje mírné (Patagonie)
- × Nejjižnější část Patagonie a Ohňová země jsou v pásmu subarktickém, kde je podnebí drsné a studené (vliv Antarktidy)

OBYVATELSTVO

Osm etnik

- × **Indiáni** (např. Inuité a Aleuté)
- × **Lidé s evropským původem** (Španělé, Britové, Irové, Italové, Portugalci, Francouzi, Poláci, Němci, Nizozemci a Dánové)
- × **Mestici** (smíšený evropský a americký původ)
- × **Černoši** (africký původ)
- × **Mulati** (černošský a evropský původ)
- × **Zambové a Cafuzové** (smíšený černošský a indiánský původ)
- × **Asiaté** (Jih, Východ a Jihovýchod Asie)
- × **Lidé z Blízkého východu**
- × **Američtí Asiaté**, kteří mají smíšený asijský a americký původ.



Kanadští Inuité 14



Indiáni 15

NEROSTNÉ BOHATSTVÍ

- ✗ Ropa, zemní plyn – Kanada, USA, Mexiko, Brazílie, Venezuela atd.,
- ✗ Uran – Kanada,
- ✗ Zinek – Kanada, Mexiko
- ✗ Uhlí – USA, Brazílie,
- ✗ Železná ruda – USA, Mexiko, Brazílie, Venezuela
- ✗ Zlato a stříbro – Mexiko, Chile,
- ✗ Olovo – Mexiko,
- ✗ Mangan, bauxid – Brazílie,
- ✗ Měď - Chile




Ropné pole 16



Olovo
17



Zlato
18



Železná
ruda
19

ZAJÍMAVOSTI

- ✗ Niagarské vodopády – výška 52 m na řece Niagaře
- ✗ Machu Picchu – kultovní město Inků, stát Peru
- ✗ Yellowstonský národní park, USA



Niagarské vodopády 20



Machu Picchu
21



Yellowstonský národní park 22

× Grand Canyon –
na řece
Colorado, USA

(446 km dlouhý, široký od 500 m do 29 km, největší hloubka je okolo 1 600 m)



Grand Canyon, Colorado 23

× Salto Angel – na
řece Churún,
Venezuela, největší

vodopád světa (Je vysoký 979 m a voda padá volným pádem v délce 807 m)



Vodopád Salto Angel 24

Seznam zdrojů:

1. <http://dovolenaigned.cz/files/2009/01/amerika.jpg>
2. http://www.webareal.cz/fotky5613/amerika_PHYS.jpg
3. http://www.cigarclubmagazine.cz/underwood/download/images/doutniky_dominicana_3.jpg
4. http://nd01.jxs.cz/468/441/82d4e10c84_6492181_o2.gif
5. <http://usa.svetadily.cz/userfiles/image/clanky/usa-mount-mckinley-1.jpg>
6. http://allamazingfacts.com/pictures/Cerro_398_aconcagua.jpg
7. http://www.tyden.cz/obrazek/gromapaaa-492c53a8c9d1b_320x240.jpg
8. http://www.infoglobe.cz/res/data/226/026040_56_287615.jpg?seek=1282704457
9. http://www.cestykolemsveta.eu/data/photos/a/_aljaska1.jpg
10. <http://www.treking.cz/mapy/aljaska.gif>
11. <http://www.brazilie-informace.cz/img/amazonka.jpg>
12. http://www.tripzone.cz/content_img_cs/001/jezero-titicaca-w-1365.jpg
13. <http://gnosis9.net/img2/mapa014.gif>
14. http://www.turismo.cz/assets/country/kanada/upload/photo/large_Historie%20Kanady,%20Moverton.jpg
15. <http://files.taneckniskolaaura.webnode.cz/200001000-4219243132/indiani3.gif>
16. http://www.petroleum.cz/ropa/system/ropna_loziska_1.jpg
17. <http://hledani.gnosis9.net/img/galenit-nahled.jpg>
18. <http://investicnizlato.com/wp-content/uploads/2010/08/19.jpg>
19. <http://www.zs.vlachovice.cz/odkazy/prakticke%20cinnosti/cesta%20zeleza/prace%20s%20dulni%20vrtackou.jpg>
20. http://media0.webgarden.name/images/media0:4d0e430b759f6.jpg/niagara_falls.jpg
21. http://aztli.files.wordpress.com/2009/08/machu-picchu-08_machu_picchu.jpg
22. <http://www.destination360.com/north-america/us/wyoming/images/s/wyoming-yellowstone-national-park.jpg>
23. <http://www.superawesomepics.com/wp-content/uploads/2011/12/Grand-Canyon-Colorado1.jpg>
24. http://www.2zszdar.cz/Info_RV/W_n7W10/Papousko/2.jpg

<http://cs.wikipedia.org/wiki/Amerika>

www.google.cz